Prof. Dr. Felicitas Schmieder

Vormoderne Historische Karten in Archiven: Herausforderungen und Chancen

© FernUniversität in Hagen / Horst Pierdolla

Westfäl. Archivtag Hagen, 15. 3. 2023

Per Gerardum Mercatorem Cum priuilegio
Miliaria Westfalica
Monaste
ri
enſis episcop.
Meridies
Mörs.
Paderborn
Lippe
Lemgow
Moras
Burghorst
Nortwolden
Ottenstein
Werden
Essen
Stalleken
Steil
Ketwick
Dorpte
Dornick
Borken
Werderbroeck
Dingde
Rekom
Lutke Rekom
Lumichuse
Norkercke
Sydkercke
Hamminckel
Bruine
Dreuenack
Scherpenbeck
Holsterhuse
Herstein
Wesel
Cleue
Rec
linc
husen.
Lippe
Ostinchusen
Lohen
Berge
Nieu Geisken
Alt Geisken
Nyenhuis
Nederen Berchem
Mullem
Hertzberg
Soctrop
Kortlinchusen
Sarpenk
Brilon
Bigge
Meschede
Altenbeurn
Kaldenhurt
Ebersberg
Galitea
Altena
Limburch
Hagen
Dalem
Hohe
Hübrigkausen
Altenkausen
Hoppe
Brelon
Neyen
Jueln
Marsberg
Brilon
Bilstein
Frankenberg
Fürstenberg
Wildenberg
Wenneberg
Brenckenen
Hoegstory
Buckle
Hoeffen
Holthusen
Myste
Ringlenstein
Eickhof
Ost Ede
West Ede
Hoeffen
Hoeffen
Ostern
Wesfeken
Epis
Lichtenau
Sutem
Blanckenau
Dalen
Dahl
Kerchorchem
Dornhage
Neuer
Verne
Salzkoten
Wanschicke
Ostenhausen
Ostenhausen
Ostenhausen

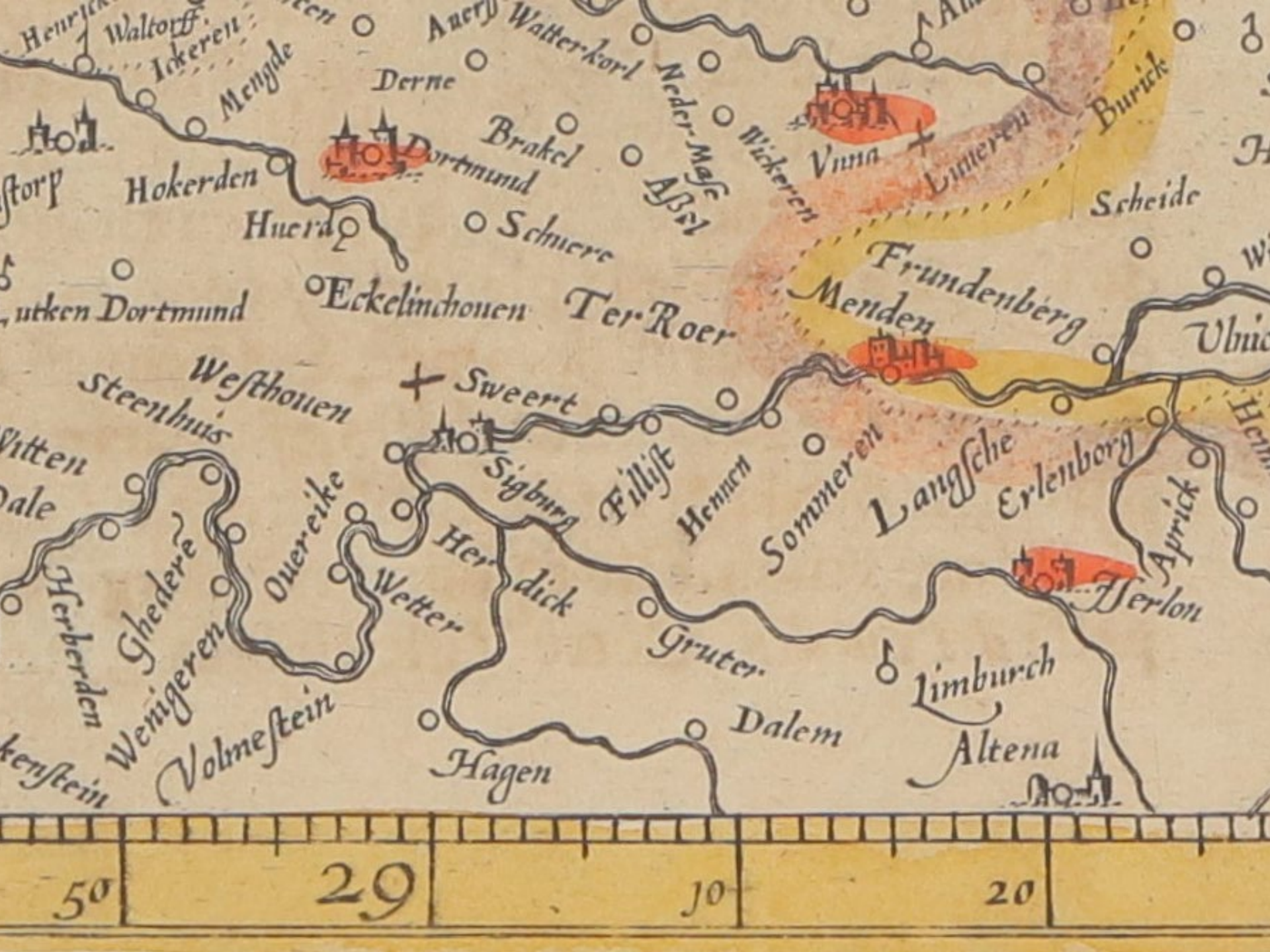
Waltorff
Ickeren
Mengde
Derne
Brakel
Dortmund
Hokerden
Huerd
Schuere
Eckelinchouen
Ter Roer
Dortmund
Westhouen
Steenhuis
Sweert
Sigburg
Fillist
Hennen
Sommeren
Langsche
Erlenborg
Aprick
Werlon
Ouereike
Wetter
Herdick
Gruter
Limburch
Dalem
Altena
Hagen
Volmestein
Wenigeren
Ghedere
Herberden
Watterkorl
Neder-Mase
Wickeren
Vinna
Lunteren
Burick
Scheide
Frundenberg
Menden
50
29
10
20

Grafschaft Mark als

Ausschnitt aus der Karte des

Westfälischen Reichskreises

(Circuli Westphaliae … tabula geographica),

Nürnberg, Homanns Erben 1761

Stadtarchiv Hagen

Ausschnitt aus der Karte des

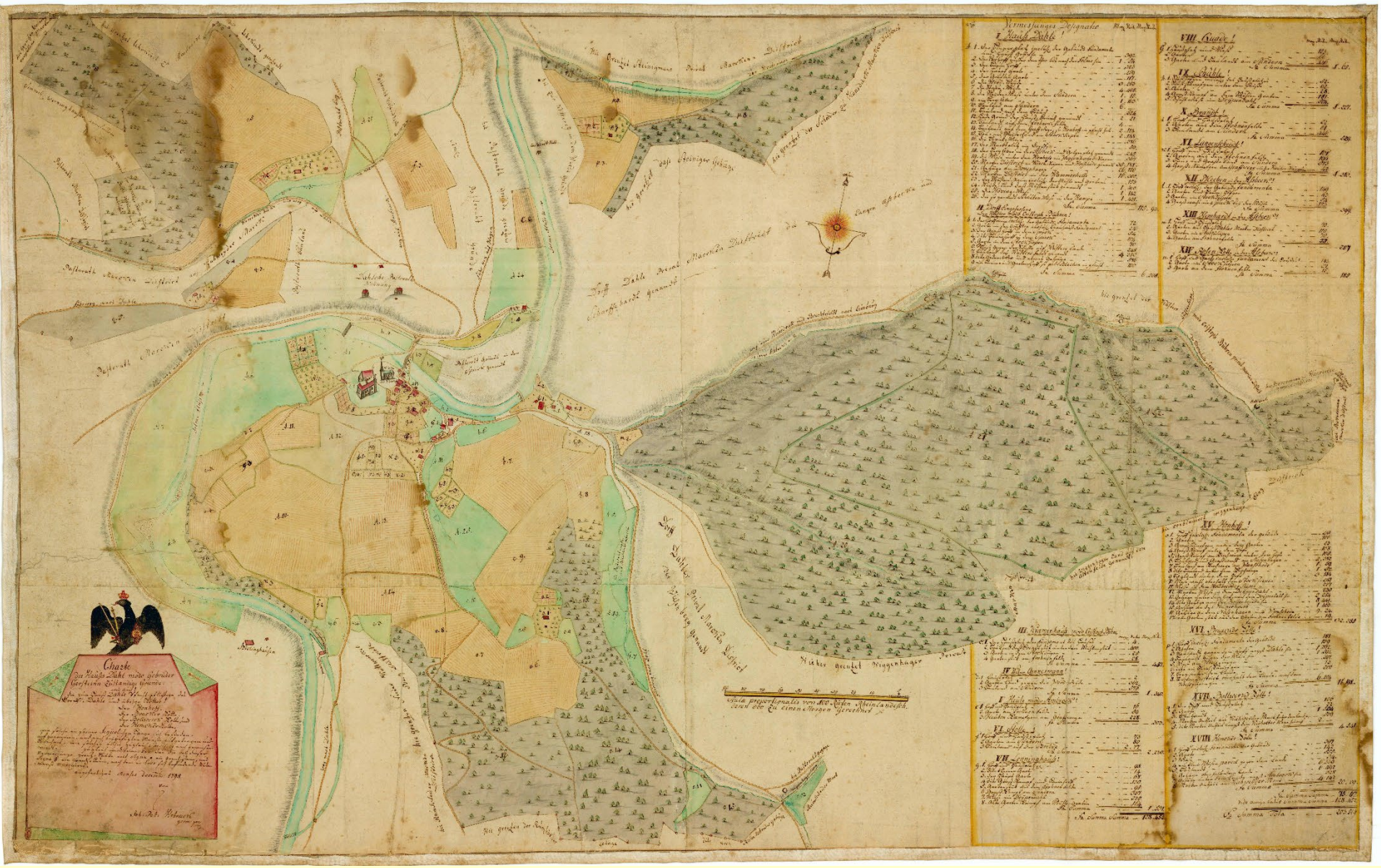

Karte von Kirche, Dorf und Haus Dahl 1798.

Stadtarchiv Hagen

„Carte von der Bäuler Marck“

(Mark Boele)

zwecks Verzeichnung der Teilungslinien aufgrund der Vermessung durch die kgl. Teilungskommission 1770.

Stadtarchiv Hagen

Die Muehle
Der Lenne Flus
Lenne flus
am Kabel
Zwischen den Kampen
Schulten Kamp
Die Alte Lenne
Gruener Platz
Neben der Wolffs
Kellermanns Baulandt
Lüdtke Heijde
Das Dorff Bäull
Das Haus Busch
Die Brah
Die Bauerschaft Batheij
Bauerschaft Hengeley
CARTE
Von der Bäulur Mark
Welche auff Königlicher allergnädigster Ordere unter anordnung der Löblichen Marcken theylungs commission des Herren Krieges und Domainen Rahten Machtern und Herren Landt Richtern Gegen sind diese Ahcken Vermessen zum Vertheilen, und da von nebenstehende Delineation et Recapitulation angefertiget, durch den Königlichen Vereydten Landtmesser der Herr

Scala proportionalis von 100 Ruthen Rheinlandesch.
seien 600 zu einem Morgen gerechnet

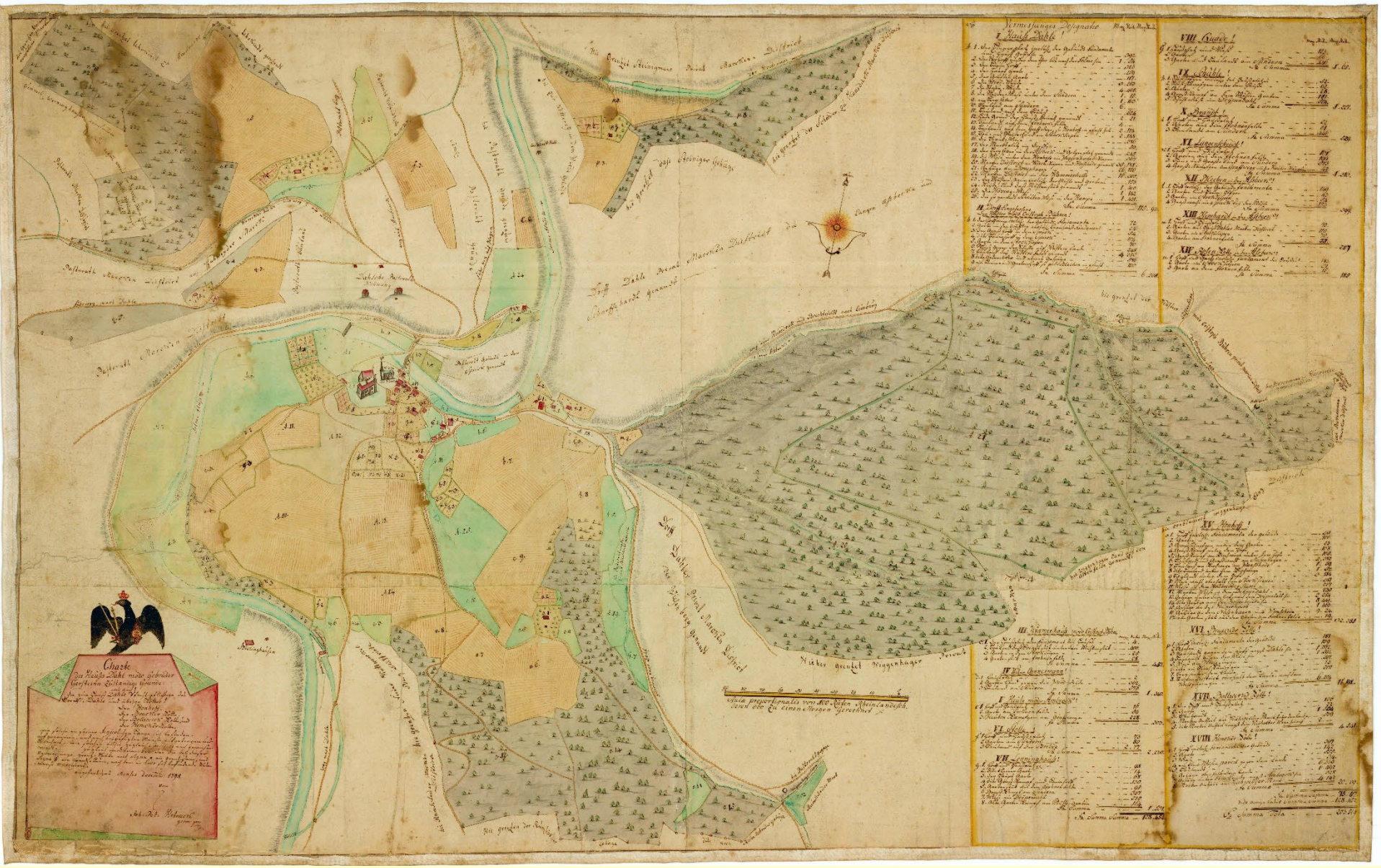

Karte von Kirche, Dorf und Haus Dahl 1798.

Stadtarchiv Hagen

Nord
See
Finland
RUSSLAND
Stockholm
St. Petersburg
Ladoga See
Moskau
Wologda
Kostroma
Wolga
Pleskow
Riga
Dünaf
Litauen
Königsberg
Preussen
Warschau
GALIZIEN
Lemberg
Kiew
Charkow
Kosaken
Woronesch
Kaluga
Smolensk
Dnieper f.
Donetz f.
Don f.
Donau f.
Wien
Prag
Berlin
Hamburg
Amsterdam
London
Paris
DEUTSCHLAND
Frankfurth
Strasburg
FRANKREICH
Lion
Turin
Venedig
ITALIEN
Marseille
Corsica
Sardinien
Rom
Neapel
Sicilien
MITTELLÆNDISCHE
HUNGARN
Jassy
Bug f.
Dniester f.
Chersonesus
Taurien
Kaffa
Kuban f.
Tscherkassen
Terek f.
Derbent
SCHWARZEMEER
Das Caspische Meer
Astrachan
Kasan
Orenburg
Samara
Saratow
Tobolsk
Archangel
Dwina f.
Weiße Meer
Torneå
Upsala
Abo
Bergen
Christiania
Gothenburg
Copenhagen
Belgrad
Bukarest
Donau
TÜRKEY
Ragusa
Adrianopel
Constantinopel
Thessalonich
Arnaut
Corfu
Morea
Smyrna
Angora
Amasia
Kaiserie
Konia
Karamanien
Cypern
Armenien
Erzerum
Trebizond
Tiflis
Kuban f.
Terek f.
Astrachan
Kasan
Orenburg
Samara
Saratow
Tobolsk
Archangel
Dwina f.
Weiße Meer
Torneå
Upsala
Abo
Bergen
Christiania
Gothenburg
Copenhagen
Belgrad
Bukarest
Donau
TÜRKEY
Ragusa
Adrianopel
Constantinopel
Thessalonich
Arnaut
Corfu
Morea
Smyrna
Angora
Amasia
Kaiserie
Konia
Karamanien
Cypern
Armenien
Erzerum
Trebizond
Tiflis

CHARTE
von
AFRICA
nach den neuesten astronomischen Beobachtungen
und Reisen berichtigt und gezeichnet
von
J. C. M. REINECKE.
Weimar
im Verlage des Geographischen Instituts
1817
DAS MITTELLAENDISCHE MEER
ASIEN
ARABIEN
YEMEN
NUBIEN
SENNAAR
ABYSSINIEN
ADEL
ZEILA
BALI
FATIGAR
GINGIRO
SAHARA
NORD
AFRICA
DIE GROSSE
WÜSTE
MITTEL
SUDAN
OBER-GUINEA
GUINEA
INNERES
UNBEKANNTE LAENDER
Unbekannte Länder
SÜD
AFRICA
INNERES
KAFFER-
LAND
MOSSEGUEIDER
MONOEMUGI
NIMEAMAY
RUENGAB
MACHIDAS
MARACATES
JUDO
INDISCHES
MEER
MEERBUSEN VON GUINEA
ATLANTISCHES MEER
Wendekreis des Krebses
Wendekreis des Steinbocks
Geographische Meilen auf 1 Grad
Leucis 20 a. d. Grad
Stunden 20 a. d. Grad
Stunden 60 a. d. Grad

FELD 1

Feld 2

MAR DEL SVD
MAR DEL ZVR
MAR DEL NORD
OCEANVS ATLANTICVS
TROPICVS CANCRI
ÆQVATOR vel LINEA
ÆQVINOCTIALIS
OCEANVS
SINVS MEXICANVS
NOVA FRANCIA
GROENLANDIA
ALBION
Cap Farewel
Cap. S. Lucas
Cap. de Buena Esperanza
Cap. de la Trinidad
Cap. Verde
Cap. Blanco
Cap. Bojador
Cap. Bonne Esperance
Cap. de Bonne Esperance
Cap. de Gracias a Dios
Cap. de Corrientes
Cap. de Palmas
Cap. de Sierra Leona
Cap. de Sierra Leona
Cap. de Tres Puntas
Cap. de Tres Puntas
Cap. de Lopez Gonsalvo
Cap. de Lopez Gonsalvo
Cap. de Santa Maria
Cap. de Santa Maria
Cap. de Santa Maria